MAITRE D'OUVRAGE :

SFR
Société Française de Radiotéléphone - SFR
40, quai du Point du Jour - 92100 Boulogne Billancourt
tél. : 33(0)1 70 18 60 00 - fax : 33(0)1 70 18 66 00 - www.sfr.com

Boucle Métropolitaine de Toulouse 1

Tronçon 31 : Raccordement OGEC Ecole et Lycée Montalembert

MAITRE D'OEUVRE :

SFR
Société Française de Radiotéléphone - SFR
40, quai du Point du Jour - 92100 Boulogne Billancourt
tél. : 33(0)1 70 18 60 00 - fax : 33(0)1 70 18 66 00 - www.sfr.com

INGENIERIE D'EXECUTION:

FMProjet
120 av. du Maréchal Leclerc
33130 Bègles
Tél. 33 (0) 5 57 35 97 34
Fax. 33 (0) 5 56 85 61 53

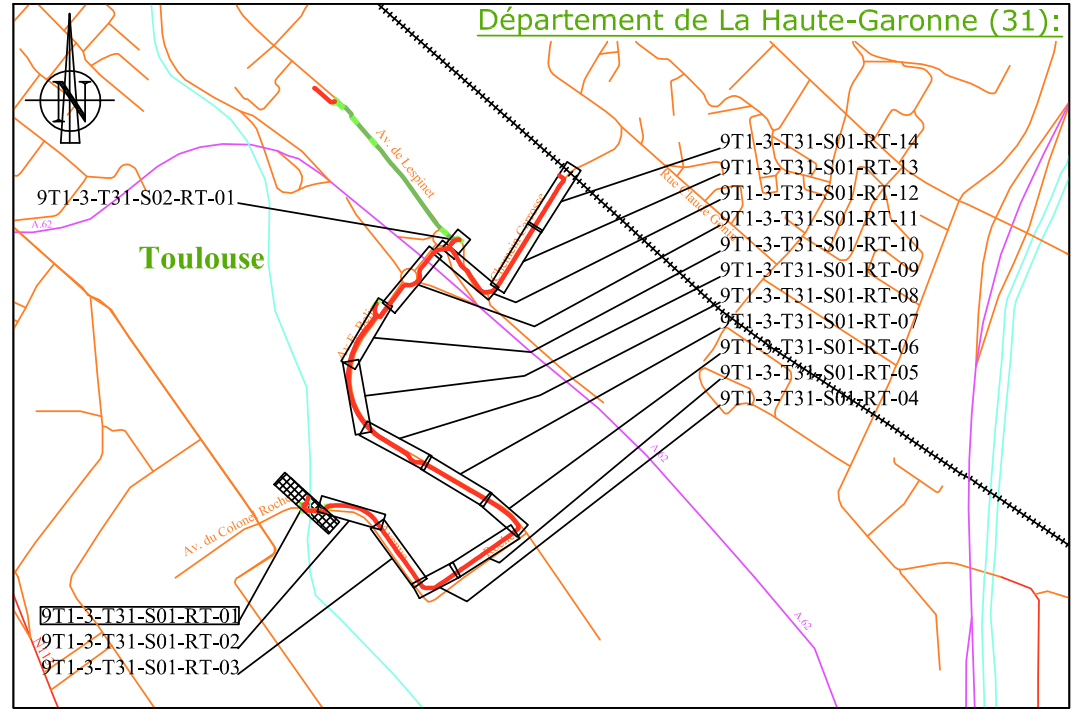
Département de La Haute-Garonne (31):
Toulouse
9T1-3-T31-S02-RT-01
9T1-3-T31-S01-RT-14
9T1-3-T31-S01-RT-13
9T1-3-T31-S01-RT-12
9T1-3-T31-S01-RT-11
9T1-3-T31-S01-RT-10
9T1-3-T31-S01-RT-09
9T1-3-T31-S01-RT-08
9T1-3-T31-S01-RT-07
9T1-3-T31-S01-RT-06
9T1-3-T31-S01-RT-05
9T1-3-T31-S01-RT-04
9T1-3-T31-S01-RT-01
9T1-3-T31-S01-RT-02
9T1-3-T31-S01-RT-03
Av. de Lespinet
Chemin Carosse
Rue Claude Gonin
Av. du Colonel Roche
A.62

Secteur 01 : Canal du Midi / Chemin Carosse

Plan de Route

Indice:	Modification:	Date:	Etabli par:	Vérifié par:
4	Corrigé par le service cartographie SFR	28/04/2014	SFR	SFR
3	Correction charte graphique	11/12/2013	A. Vilarino	M. Walczak
2	Correction charte graphique	08/04/2013	A. Vilarino	P. Lalet
1	Création du plan recolement	11/07/2012	A. SIVIL	P. Lalet

Réf. B.E. :	9T1-3-T31-S01-RT-01	ECHELLE	STATUT	PLAN
Réf. SFR :	9T1-3-T31-S01-RT-01	1/200	REC	01/ 14

LEGENDE

RESEAU SFR

- Chambre (ici, K2C)
- Chambre de tiers (ici, K2C)
- Limite de parcelle (de site technique, shelter ou de site de régénération)
- Point d'accès au système de détection
- Réseau de fourreaux à créer
- Réseau de fourreaux existant
- Réseau de fourreaux tiers
- Xm Cotation obligatoire
- Xm Cotation indicative
- Borne de repérage du réseau
- Manchon(s) fourreau(x) ou raccord du filin détecteur
- DF FF Début de forage - Fin de forage

RESEAUX AUTRES

- W W Eau potable
- HW HW Eau chaude
- W HP Eau haute pression
- S S Eau usée - pluviale - unitaire
- D D Eau de drainage
- P P Pipeline
- P HP Pipeline haute pression
- E E Energie basse et moyenne tension
- E HV Energie haute tension
- TL TL Téléphone
- C C Télédistribution
- OF OF Fibre Optique
- G G Gaz basse et moyenne pression
- G HP Gaz haute pression
- o o Câbles divers

ENVIRONNEMENT

- Limites d'états
- Limites départementales
- Limites communales
- Limites de sections administratives (VNF, DDE...)
- Hydrographie, plans d'eau (berges)
- Rideau de palplanches
- Muret ou Perré
- Voies ferrées
- Axes voiries
- Ouvrages divers (pont, écluse,...)
- Voirie et Trottoirs
- Végétation
- Contours bâtiments
- Haies
- Clôtures
- AC-339 Périmètre des parcelles cadastrales avec référence (référence section - référence parcelle)
- Limite de section cadastrale
- Autres éléments issus du cadastre

MARQUAGE DES FOURREAUX

Les fourreaux sont marqués par des bandes de couleur :

GR : bandes grises	VI : bandes violettes
MR : bandes marron	BL : bandes blanches
OR : bandes oranges	
RO : bandes roses	NO : fourreau noir
VE : bandes vertes	FL : fil de detection

AGENCEMENTS DES CHAMBRES

A, B... : Alvéoles Opérateur

NOTES :
Ellipsoïde Clarke 1880 - Projection Lambert III
©SFR2012 - Reproduction ou adaptation, partielle ou totale, sous quelque forme que ce soit, Interdite dans tout pays.
Positionnement de la tranchée et des chambres , précision des levés (emq) : 1 cm
Origine des fonds de plan: Levé Topo Spécifique

L' implantation des réseaux de concessionnaires autres que SFR n' est reportée sur les plans qu' à titre purement indicatif, ces informations sont donc transmises sous toutes réserves. Toute indication qui s' avérerait erronée ne saurait en aucun cas engager la responsabilité de SFR.

Pont Roche

Plan des masques: 9T13T31S00Z101

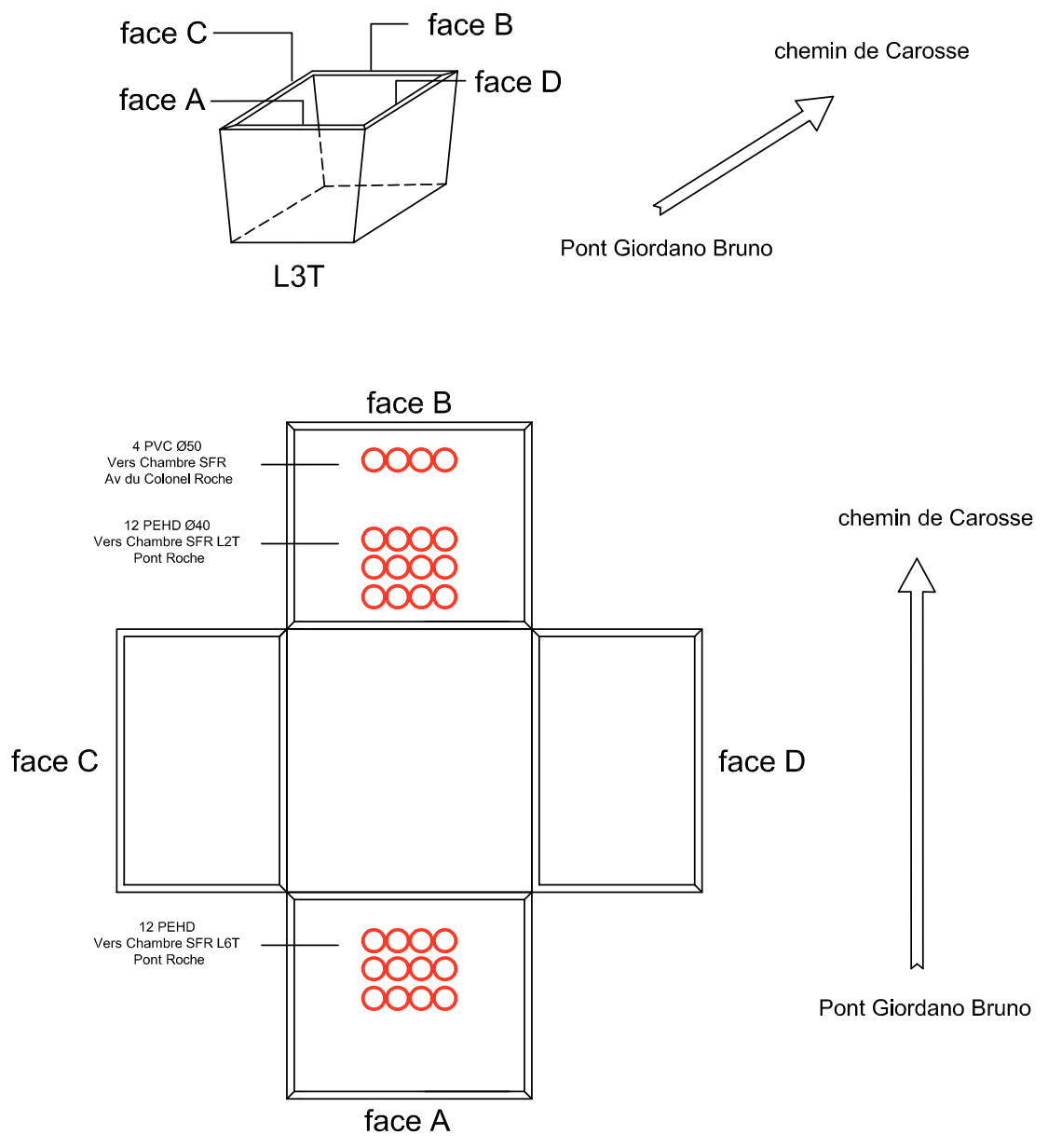
face C
face B
face A
face D
L3T
chemin de Carosse
Pont Giordano Bruno
face B
4 PVC Ø50
Vers Chambre SFR
Av du Colonel Roche
12 PEHD Ø40
Vers Chambre SFR L2T
Pont Roche
face C
face D
12 PEHD
Vers Chambre SFR L6T
Pont Roche
face A
chemin de Carosse
Pont Giordano Bruno

Av du Colonel Roche

Plan des masques: 9T13T31S00Z102

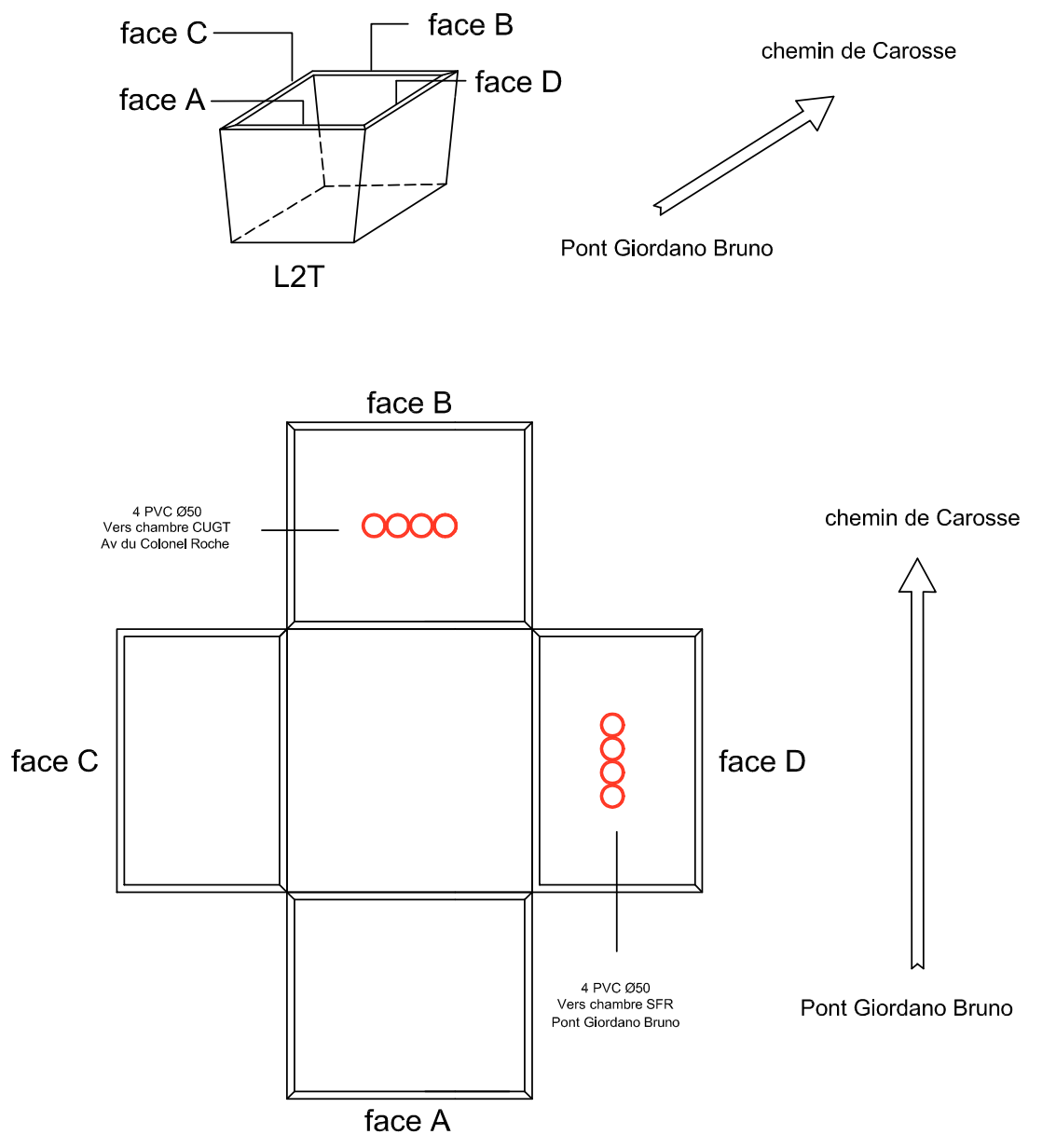
face C
face B
face A
face D
L2T
chemin de Carosse
Pont Giordano Bruno
face B
4 PVC Ø50
Vers chambre CUGT
Av du Colonel Roche
face C
face D
4 PVC Ø50
Vers chambre SFR
Pont Giordano Bruno
face A
chemin de Carosse
Pont Giordano Bruno

Z2-01 Agencement des fourreaux n°1

Pose en tranchée


Chemin de Carosse
4 PVC Ø50
Pont Giordano Bruno

Z301

Terrain Naturel sous Espace Vert

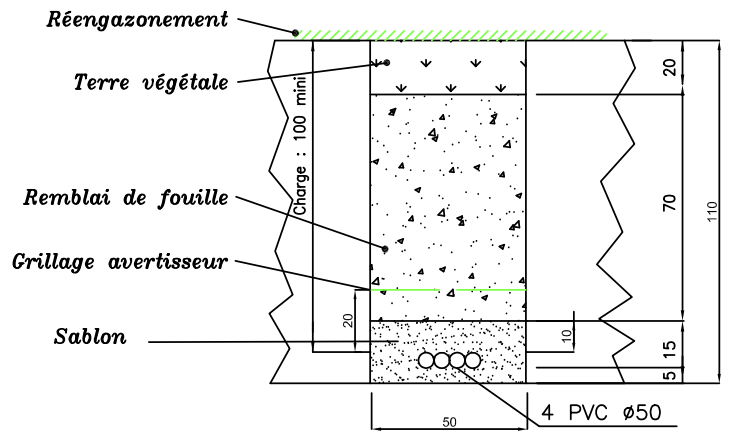
Réengazonement
Terre végétale
Remblai de fouille
Grillage avertisseur
Sablon
Charge : 100 mini
20
70
110
20
10
15
5
50
4 PVC ø50

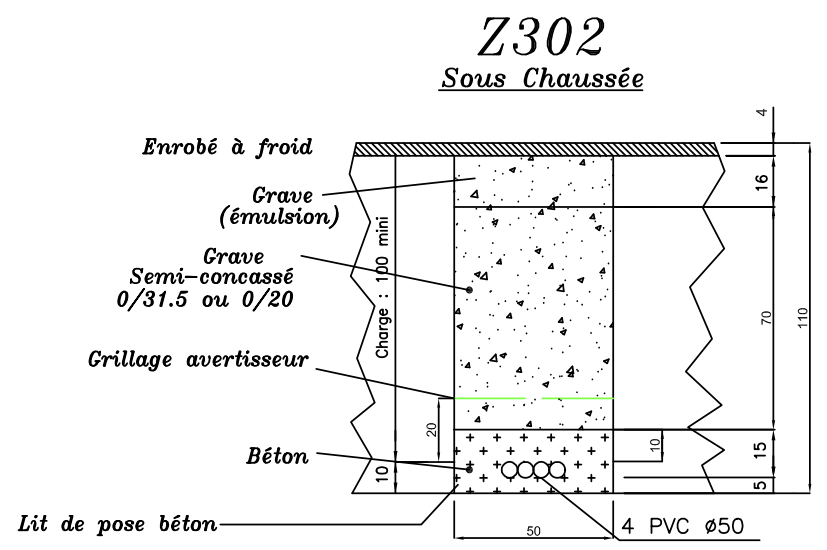
Z302
Sous Chaussée
Enrobé à froid
Grave
(émulsion)
Grave
Semi-concassé
0/31.5 ou 0/20
Grillage avertisseur
Béton
Lit de pose béton
Charge : 100 mini
4
16
70
110
20
10
15
5
10
50
4 PVC ø50

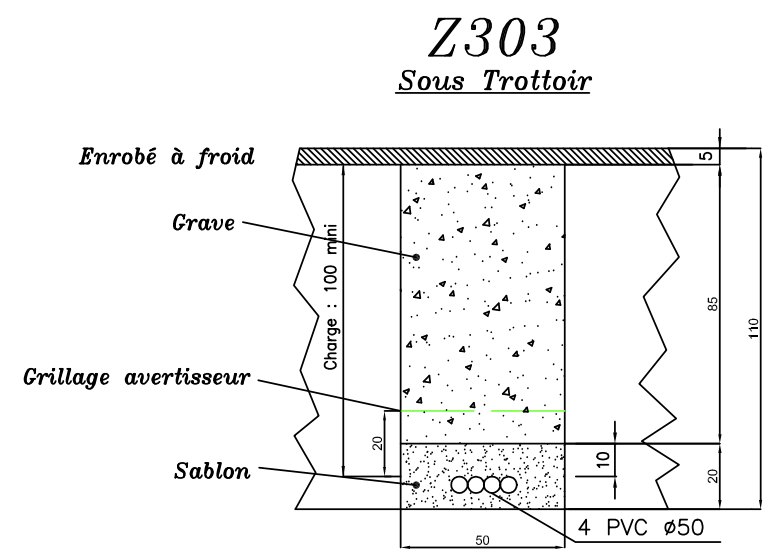
Z303
Sous Trottoir
Enrobé à froid
Grave
Grillage avertisseur
Sablon
Charge : 100 mini
5
85
110
20
10
20
50
4 PVC ø50

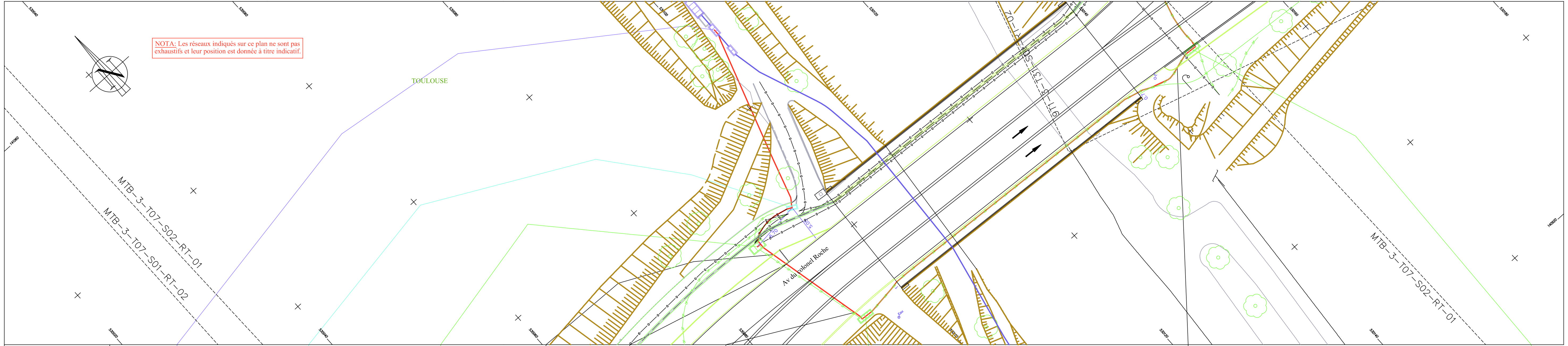
NOTA: Les réseaux indiqués sur ce plan ne sont pas exhaustifs et leur position est donnée à titre indicatif.
TOULOUSE
MTB-3-T07-S02-RT-01
MTB-3-T07-S01-RT-02
9T1-3-T31-S0
RT-02
Av du Colonel Roche
MTB-3-T07-S02-RT-01

Coupe/Charge/Mode	Coupe 01 / 1.00m / Pose Trad. sous TN	Coupe 01 / 1.00m / Pose Trad. sous TN	Coupe 03 / 1.00m / Pose Trad. sous trottoir	Coupe 01 / 1.00m / Pose Trad. sous TN	Coupe 02 / 1.00m / Pose Trad. sous chaussée	Coupe 01 / 1.00m / Pose Trad. sous TN	Coupe 03 / 1.00m / Pose Trad. sous trottoir	Coupe 01 / 1.00m / Pose Trad. sous TN
Distances partielles	25.00m	7.00m	2.10m	2.10m	10.70m	1.80m	51.50m	3.60m
Gestionnaires/Composition	Commune de Toulouse / 4 PVC Ø50							
Commentaires/Sites	Chambre SFR : Pont Roche Plan de Masque: 9T13T31S00Z101 Type : L3T	Chambre SFR : Av du Colonel Roche Plan de Masque: 9T13T31S00Z102 Type : L2T	Chambre CUGT : Av du Colonel Roche Type : L5T			Chambre CUGT : Av du Colonel Roche 2 Type : L4T		Chambre CUGT : Av du Colonel Roche 3 Type : L4T